

CHAMBRE D'HÔTES LE NID DANS LA VIGNE - LA BRÈDE



CHAMBRE D'HÔTES LE NID DANS LA VIGNE - LA BRÈDE

Bienvenue dans notre chambre d'hôtes à La Brède -
Montesquieu

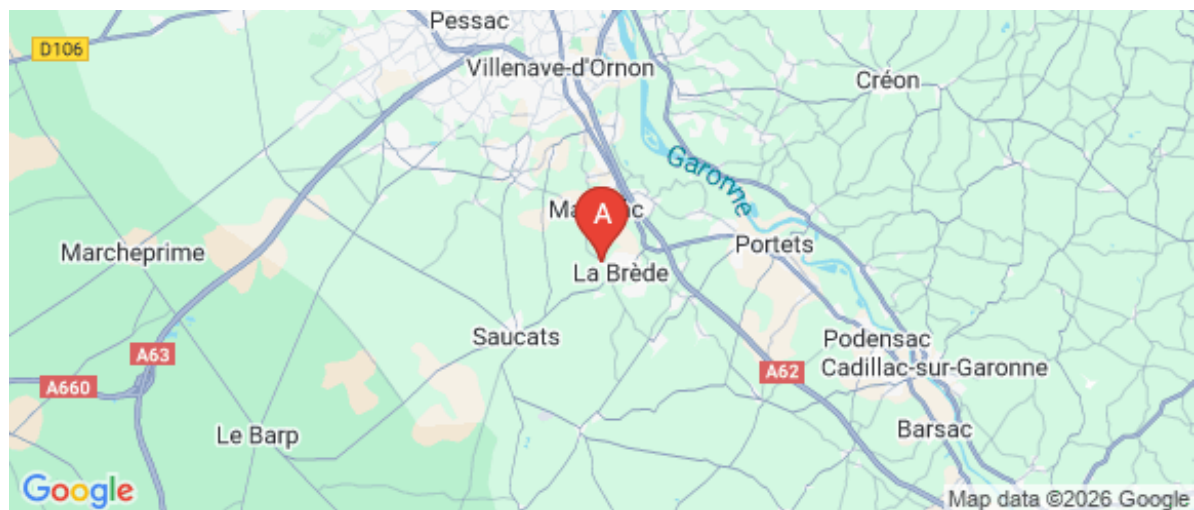
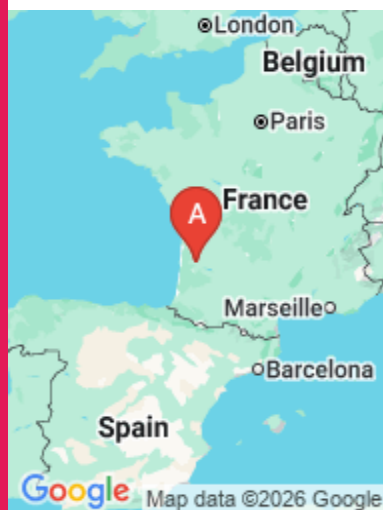
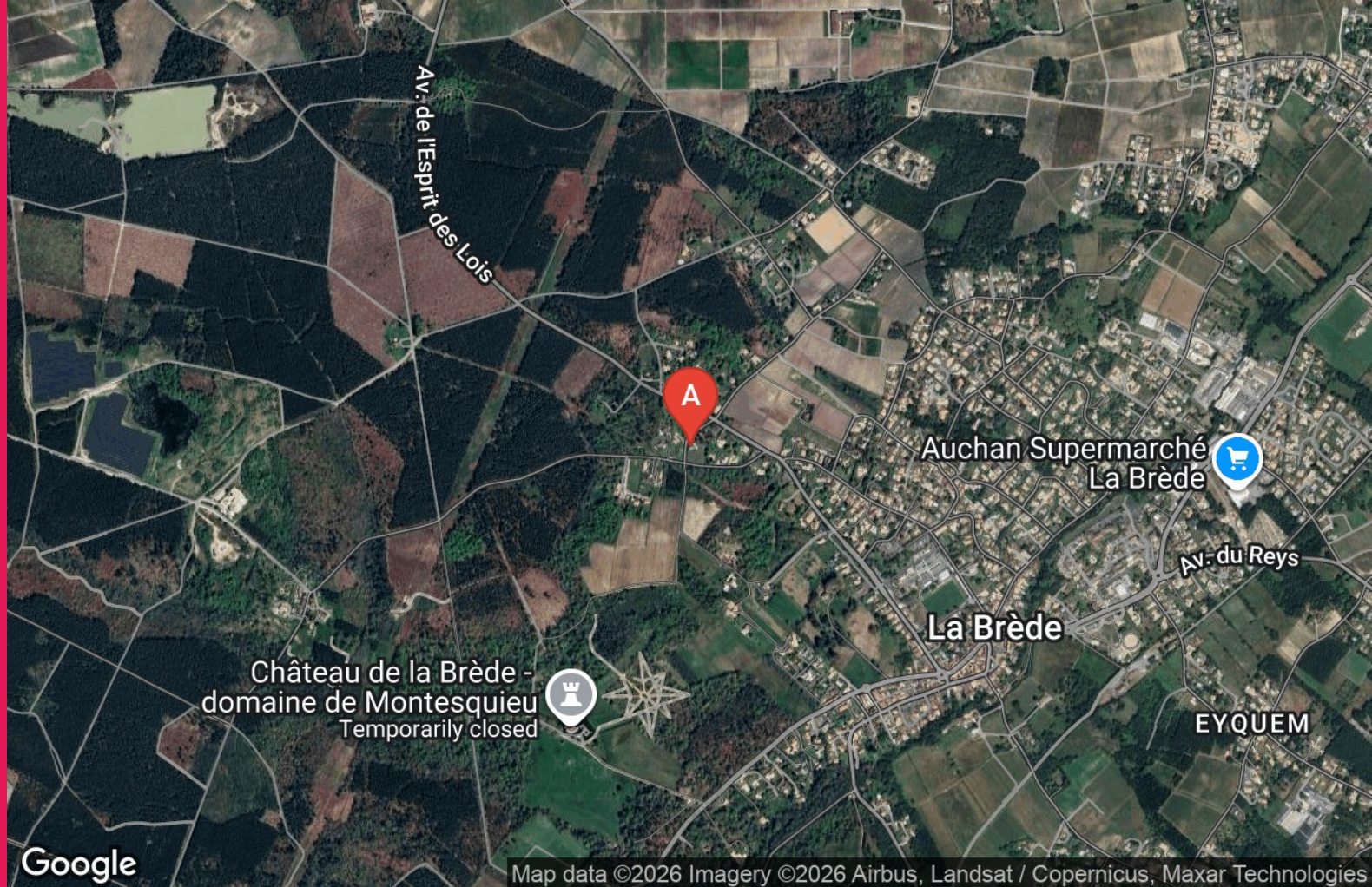
<https://leniddanslavigne33.fr>



M. et Madame GIPOULOU

+33 6 03 15 41 19

A Chambre d'hôtes Le Nid Dans la Vigne -
La Brède : 6 Chemin de la Borderie 33650 LA
BREDE





Chambre d'hôtes Le Nid Dans la Vigne - La Brède



 Chambre



Chambre d'hôtes dans un jardin de vignes cultivées en bio, en terres de Graves, en lisière des bois du Château de La Brède. Que votre séjour soit professionnel ou d'agrément, Marie et son mari vigneron auront à cœur de créer pour vous les conditions d'un séjour pratique et chaleureux. Animés par le souhait de faciliter la rencontre et la découverte, ils ont créé un hébergement simple, fonctionnel et harmonieux, disposant d'un accès et d'une terrasse privative face à la vigne, lui permettant ainsi de bénéficier d'une grande autonomie. La chambre dispose d'un lit (160), une salle d'eau, WC séparé, coin petit déjeuner. En saison, la piscine est accessible en concertation avec les propriétaires. Sur rendez-vous, ils vous proposent une dégustation découverte du vin du Domaine. Ils auront également plaisir à partager avec vous des informations pour découvrir les sites d'intérêt des alentours.



Infos sur l'établissement



Communs

Dans maison
Mitoyen propriétaire

Entrée indépendante
Sur une exploitation viticole



Activités

Sur rendez-vous, dégustation découverte du vin du Domaine



Réseaux

Accès Internet



Stationnement

Parking



Services

Nettoyage / ménage



Extérieurs

Piscine partagée





Chambre



Chambre



2

personnes



1

chambre



20

m2



Chambres

Chambre(s): 1
Lit(s): 1

dont lit(s) 1 pers.: 0
dont lit(s) 2 pers.: 1

Queen size (160)

Salle de bains / Salle d'eau

Sèche cheveux

Sèche serviettes

Salle(s) d'eau (avec douche): 1

WC

WC: 1
WC privés

Cuisine

Four à micro ondes
coin petit déjeuner

Réfrigérateur

Autres pièces

Terrasse

Media

Télévision

Wifi

Autres équipements

Chauffage / AC


Chauffage

Exterieur

Abri pour vélo ou VTT
Jardin

Cour
Salon de jardin

Divers



A savoir : conditions de la location

Arrivée	17H30
Départ	12H
Langue(s) parlée(s)	Anglais Basque Espagnol Français
Annulation/ Prépaiement/ Dépot de garantie	
Moyens de paiement	
Petit déjeuner	petit déjeuner mis à disposition: boisson chaude (thé, café, chocolat), pain, croissant, beurre, confitures, yaourt bio maison, jus de fruit
Ménage	
Draps et Linge de maison	Draps et/ou linge compris
Enfants et lits d'appoints	lit parapluie
Animaux domestiques	Les animaux ne sont pas admis.

Tarifs (au 15/01/26)

Chambre d'hôtes Le Nid Dans la Vigne - La Brède

2 nuits minimum en mai, juin, juillet et août

Tarifs en €:	Tarif 1 nuit en semaine (L, M, M, J, D)	Tarif 1 nuit en weekend (V ou S)	Tarif 2 nuits weekend (V+S)	Tarif 7 nuits semaine
--------------	--	-------------------------------------	--------------------------------	-----------------------

Aucun tarif renseigné (contactez le propriétaire)

Mes recommandations

[À voir, à faire](#)[Guides et Carte](#)

sud
bordeaux.
tourisme

OFFICE DE TOURISME MONTESQUIEU

WWW.TOURISME-MONTESQUIEU.COM



Le Cercle

☎ +33 5 56 88 62 14
11 place Montesquieu

1.2 km
📍 LA BREDE



Situé dans le cœur du village, ce restaurant vous propose une cuisine renouvelée au gré du marché, faite de produits frais et locaux, accompagnée de vins régionaux mais pas que... Le Cercle est doté d'un patio arboré et calme, et profite en saison d'une terrasse sous les platanes de la place du village, sous l'œil bienveillant de Charles Secondat, Baron de Montesquieu. Les groupes sont les bienvenus, nous consulter pour toutes informations.



Terre des Gascons

☎ +33 5 64 31 00 79
64 avenue Charles de Gaulle
🌐 <https://terredesgascons.eatbu.com/>

1.5 km
📍 LA BREDE



Au cœur des Graves, à 15 minutes de Bordeaux, la cave et bar à vin Terre des Gascons vous accueille dans un cadre convivial et chaleureux. Venez découvrir notre sélection de vins, spiritueux et bières artisanales accompagné de planches de charcuteries et fromages. Vous pourrez profiter du billard et du baby foot et à l'extérieur de la grande terrasse arborée avec un terrain de pétanque et un chateau en bois pour les enfants.



Le 1930

☎ +33 5 56 72 19 59
28 Route de Larchey
🌐 <https://domainedelarchey.com/fra/rest>

1.8 km
📍 SAINT-MEDARD-D'EYRANS



Le restaurant Le 1930 au Domaine de Larchey*** est un établissement situé dans un écrin de verdure au cœur des vignes du Pessac-Léognan. Que vous soyez installés dans la salle décorée sur le thème des années 1930 ou sur la terrasse, vous pourrez admirer la vue sur le parc composé de chênes centenaires. Dégustez des plats préparés à base de produits frais et locaux par le Chef Laurent Boulon. Terminez votre repas par un dessert et à la présentation et aux arômes délicats, créé par notre Cheffe pâtissière Orlane Guinot.



Guinguette La Méric

☎ +33 6 68 64 52 01
20 Avenue Georges Hébert

2.8 km
📍 LA BREDE



La guinguette la Méric est un lieu convivial et festif qui s'inscrit dans la tradition des guinguettes françaises. Elle est lovée au milieu d'une propriété viticole familiale depuis 7 générations. L'agriculture bio y est pratiquée depuis 1964. La guinguette est synonyme de musique, de danse et de bons moments partagés autour d'un verre et de plats simples. Venez profiter d'une bonne soirée de mai à septembre les jeudis, vendredis et samedis. Pour toutes les générations.



Le Pistou

☎ +33 5 56 72 00 00
8 Avenue Charles de Gaulle
🌐 <http://www.restaurantlepistou.eatbu.com>

2.9 km
📍 MARTILLAC



Notre cuisine française vous offre une variété de recettes savoureuses et fraîchement préparées. D'excellentes salades vous attendent. Passez nous voir pour un déjeuner ou un dîner.

Mes recommandations (suite)

À voir, à faire

Guides et Carte

sud
bordeaux.
tourisme

OFFICE DE TOURISME MONTESQUIEU

WWW.TOURISME-MONTESQUIEU.COM



Pizzas Kiki

+33 5 56 88 18 95

Place Marcel Vayssière

<https://www.pizzas-kiki.com/>

2.9 km

MARTILLAC



6



Terra Aventura : Qui a volé la plume de Montesquieu ?

+33 5 24 73 39 90

Allée de la gare

<http://www.sud-bordeaux-tourisme.com>

1.6 km

LA BREDE



1

Vite vite, partez à La Brède à la recherche de la plume disparue de Montesquieu avant que toutes ses pensées ne s'envolent ! A l'aide de l'application gratuite Terra Aventura sur votre smartphone partez sur les chemins et répondez aux différentes énigmes pour trouver la cache finale et les trésors qu'elle contient ! Une aventure de découverte ludique d'1h30 pour petits et grands.



Esther Caracole

+33 6 59 23 82 52

20 Chemin Gales

2.8 km

LA BREDE



2

Des balades patrimoniales et oenotouristiques thématiques vous sont proposées au cœur du vignoble des Graves. Vous découvrez le patrimoine architectural et naturel (vignes, forêt, bocage humide, faune, flore) au cours de plusieurs parcours en boucles à partir des châteaux viticoles partenaires. Des animations pour les enfants sont également prévues sous forme de chasses au trésor ou rallyes-photos guidés. Vous participez ensuite à une dégustation de vins accompagnée d'une sélection de spécialités de terroir, dans des lieux insolites. Venez expérimenter, à pied, ces tours authentiques et conviviaux avec une ambassadrice du cru.



Location de vélos - Bureau d'Information Touristique de Martillac

+33 5 56 78 47 72

3 Place Marcel Vayssière

<https://www.tourisme-montesquieu.com>

MARTILLAC



3

L'office de tourisme vous propose un service de location de vélo de type VTC pour partir sur les terres de Montesquieu entre vignes et pistes cyclables. Un moyen ludique d'aller découvrir, en solo ou en famille, les divers châteaux viticoles et sites touristiques qui n'attendent que vous ! Nous mettons à votre disposition des vélos pour adultes et enfants, et tout le matériel nécessaire pour une pratique sécurisée (casques, paniers, portes-cartes, portes-bébé, antivols,...).



Centre Aéronautique de Bordeaux Léognan Saucats

+33 5 56 64 03 64 +33 6 82 37 69 47

303 avenue de Mont-de-Marsan

5.1 km

LEOGNAN



4

Au cœur du vignoble des Graves, à 15 km au sud de Bordeaux, l'aérodrome de Léognan Saucats offre un éventail complet d'activités aériennes : vol moteur en avion, en ULM, en hélicoptère, vol à voile, école de pilotage.

Mes recommandations (suite)

[À voir, à faire](#)[Guides et Carte](#)

sud
bordeaux.
tourisme

OFFICE DE TOURISME MONTESQUIEU

WWW.TOURISME-MONTESQUIEU.COM



Centre culturel La Ruche

☎ +33 5 57 97 70 20


1 Allée Montesquieu

🌐 <https://www.saucats.fr/>

5.4 km
📍 SAUCATS



Salle multifonctionnelle La Ruche (concerts, spectacles, théâtre, salle de sport).



Spa vinothérapie de Caudalie

☎ +33 5 57 83 82 82


Smith Haut-lafitte

🌐 <https://sources-caudalie.com/spa-caudalie>

5.7 km
📍 MARTILLAC



Le premier Spa Vinothérapie® est abrité au cœur des Sources de Caudalie dans un environnement d'une rare beauté, au cœur des vignes. Un programme de soins exclusifs y est prodigué. Ces soins allient les vertus d'une eau de source naturellement chaude, riche en minéraux et oligo-éléments puisée à plus de 540 mètres, aux plus récentes découvertes scientifiques sur les bienfaits de la vigne et du raisin. Le Spa des sources de Caudalie a été primé et élu en 2011 au rang de deuxième meilleur Spa dans la catégorie "Spas hors du temps" au niveau mondial par le Conde Nast Traveller.



Espace culturel Georges Brassens

☎ +33 5 57 96 01 30

13 Rue du 19 Mars 1962

6.7 km
📍 LEOGNAN



L'Espace Culturel Georges Brassens est un espace de rencontres culturelles créé en 1982 par la commune de Léognan et sous gestion municipale. Ouvert près de 365 jours par an, il rassemble une salle de spectacle de 343 places servant aussi de salle de cinéma numérique et 3D, la bibliothèque municipale, une salle d'exposition, une petite salle de rencontres ou café-concert de 40 places et une partie des salles de cours de l'école de musique. On y trouve une programmation culturelle éclectique, allant du théâtre à la danse, en passant par la musique, le cirque et les spectacles jeune public.



Parc Forestier du Lac Bleu

☎ +33 5 56 78 47 72

Chemin des Terres Rousses

🌐 <http://www.otmontesquieu.com>

7.6 km
📍 LEOGNAN



Ce parc de la commune de Léognan est ouvert au public toute l'année. Accessible aux personnes handicapées, hormis certains chemins et parcours spécifiques, il invite aux pique-niques, aux balades grâce à ses sentiers forestiers, et accueille les pêcheurs. Dès le début du printemps, son charme vous surprendra.



Boucle du Brousteyrot

☎ +33 5 24 73 39 90

1.1 km
📍 LA BREDE



Deux chemins de randonnée ont été mis en place sur la commune de La Brède dans le cadre d'un partenariat avec la Communauté de Communes de Montesquieu, sous l'égide de sa commission Aménagement du territoire. La CCM s'est engagée dans un projet de maillage complet de chemins de randonnée à l'échelle cantonale et en lien avec le « Plan Départemental des Itinéraires de Promenade et de Randonnée » de la Gironde. Ces deux boucles sont praticables à pied ou à vélo car elles empruntent majoritairement les chemins ruraux et permettent ainsi au plus grand nombre d'en profiter : promenade en famille, randonnée pédestre, course à pied, sortie VTT, etc. La boucle « Le Brousteyrot » couvre une distance de 13 km. Le point de départ est situé au Parc de l'Espérance.




Boucle du Pape

+33 5 24 73 39 90

1.1 km
LA BREDE



Deux chemins de randonnée ont été mis en place sur la commune de La Brède dans le cadre d'un partenariat avec la Communauté de Communes de Montesquieu, sous l'égide de sa commission Aménagement du territoire. La CCM s'est engagée dans un projet de maillage complet de chemins de randonnée à l'échelle cantonale et en lien avec le « Plan Départemental des Itinéraires de Promenade et de Randonnée » de la Gironde. Ces deux boucles sont praticables à pied ou à vélo car elles empruntent majoritairement les chemins ruraux et permettent ainsi au plus grand nombre d'en profiter : promenade en famille, randonnée pédestre, course à pied, sortie VTT, etc. La boucle « Du Pape » couvre une distance de 8 km. Le point de départ est situé au Parc de l'Espérance.



Iconiques à vélo : Le
Château de La Brède

3 Place Marcel Vayssière

3.0 km
MARTILLAC



Au cœur de l'Appellation des Pessac-Léognan, vous sillonnez entre les vignobles des plus grands crus classés. Les Châteaux Smith Haut Lafitte, La Louvière et Larivet Haut Brion sont autant de haltes pour des pauses photos que de pauses gourmandes. La route vous conduira sur les pas de Montesquieu avec un passage obligé au château de La Brède pour la pause culturelle et la sieste dans le parc aménagé.



Boucle des Crus Classés
de Graves à vélo

+33 5 24 73 39 90

3 Place Marcel Vayssière

<https://www.tourisme-montesquieu.com>

3.0 km
MARTILLAC



Parcourez les vignes du Pessac-Léognan à la découverte des châteaux remarquables Crus Classés de Graves.



Balade à roulettes : Forêt
de Migelane - La balade
géologique

+33 5 24 73 39 90

RD 111 Martillac

<https://gironde.ffrandonnee.fr/html/22>
3.4 km
MARTILLAC



La forêt Départementale de Migelane est en grande partie destinée à la production de bois. Cette ancienne lande humide accueille un patrimoine naturel varié. La nature de ses sols, les formations végétales, la présence de zones humides, permettent le développement de nombreuses espèces animales et végétales. La forêt de Migelane vous promet secrets et belles rencontres tout au long du chemin, avec notamment le chêne de Montesquieu sous lequel l'écrivain se serait reposé. La balade géologique s'intéresse à la nature du sol, au sable et à la grave qui affleure et finit par surgir sur un site d'extraction. Les Balades à Roulettes® (BR®) sont des promenades courtes, tranquilles, avec une poussette ou un petit vélo, ou adaptées pour les personnes à mobilité réduite (en fauteuil), proposées par la Fédération Française de Randonnée de la Gironde.



Forêt de Migelane

+33 5 24 73 39 90

Voie Romaine

<https://www.gironde.fr/actualites/prom>

4.6 km
MARTILLAC



Aux portes de Bordeaux, la forêt de Migelane, espace naturel sensible aménagé depuis 2016, concilie la sylviculture, la fréquentation du public et le respect de la diversité écologique. 268 hectares qui se découvrent à travers quatre boucles de balade nature sur les communes de Saucats, Martillac et La Brède. La Petite Boucle de 1.4 km est aménagée pour accueillir les personnes à mobilité réduite, avec un sol pour les fauteuils roulants, un fil d'Ariane pour se promener en toute autonomie avec une canne de guidage et des bornes pédagogiques écrites en braille. Ensuite trois autres parcours s'imbriquent : la balade forestière de 2.7 km (40 minutes), la balade géologique de 5.2 km (1h20) et la grande balade de 6.5 km (1h40). Au pied de l'immémorial chêne de Montesquieu, choisissez l'un des sentiers et bonne balade ! Les sorties sont proposées par la Fédération Française de Randonnée de la Gironde.



**Forêt de Migelane - La
petite boucle**

+33 5 24 73 39 90
D111

4.7 km
MARTILLAC



La forêt Départementale de Migelane est en grande partie destinée à la production de bois. Cette ancienne lande humide accueille un patrimoine naturel varié. La nature de ses sols, les formations végétales, la présence de zones humides, permettent le développement de nombreuses espèces animales et végétales. Les différents parcours vous permettent de rentrer dans l'intimité de la forêt de Migelane, elle vous promet secrets et belles rencontres tout au long du chemin, avec notamment le chêne de Montesquieu sous lequel l'écrivain se serait reposé. La petite boucle de la forêt de Migelane se faufile avec sensibilité dans la connaissance d'arbustes et de différentes espèces d'arbres : la bourdaine, le pin maritime, le chêne pédonculé, le bouleau, le saule et le houx...



**Forêt de Migelane - La
balade forestière**

+33 5 24 73 39 90
D111

4.7 km
MARTILLAC



La forêt Départementale de Migelane est en grande partie destinée à la production de bois. Cette ancienne lande humide accueille un patrimoine naturel varié. La nature de ses sols, les formations végétales, la présence de zones humides, permettent le développement de nombreuses espèces animales et végétales. Les différents parcours vous permettent de rentrer dans l'intimité de la forêt de Migelane, elle vous promet secrets et belles rencontres tout au long du chemin, avec notamment le chêne de Montesquieu sous lequel l'écrivain se serait reposé. La balade forestière s'ouvre sur des parcelles de jeunes pins et l'évocation de la faune et de la flore, elle se rapproche parfois d'un ruisseau si vous recherchez la fraîcheur au cœur de l'été.



**Forêt de Migelane - La
grande balade**

+33 5 24 73 39 90
D111

4.7 km
MARTILLAC



La forêt Départementale de Migelane est en grande partie destinée à la production de bois. Cette ancienne lande humide accueille un patrimoine naturel varié. La nature de ses sols, les formations végétales, la présence de zones humides, permettent le développement de nombreuses espèces animales et végétales. Les différents parcours vous permettent de rentrer dans l'intimité de la forêt de Migelane, elle vous promet secrets et belles rencontres tout au long du chemin, avec notamment le chêne de Montesquieu sous lequel l'écrivain se serait reposé. La grande balade est un parcours plus sportif qui suit une partie des limites de cet Espace Naturel Sensible où plusieurs paysages du plus ombragé au plus lumineux se succèdent.



Boucle des Hounts

+33 5 57 97 96 00
1 Place Saint-Antoine
<https://www.saintselve.fr/>

5.0 km
SAINT-SELVE



Emprunter cette boucle, c'est découvrir Saint-Selve et ses pépites à travers des chemins de traverse. Entre lavoirs, sources, fontaine, palombière et voie romaine, le village est mis à l'honneur avec des panneaux patrimoniaux. Le paysage change de visage tout au long du parcours entre forêts, vignes et prairies avec ses chevaux ! Au départ de la boucle, vous pouvez aussi rejoindre la petite rivière du Gât Mort. Depuis la place Saint-Antoine, empruntez des chemins communaux et ruraux sans dénivelé. Suivez facilement le parcours grâce à la signalétique organisée dans le sens des aiguilles d'une montre. Et si vous voulez faire durer le plaisir, installez-vous sur l'une des tables de pique-nique disponible sur le parcours. La boucle évolue ! Ne soyez pas surpris et laissez-vous guider par les nouvelles jonctions avec la piste cyclable, les chemins de randonnée...



**Boucle des anciennes
landes**

+33 5 56 20 25 62
1 Place de l'Eglise
<https://saint-morillon.fr/>

5.0 km
SAINT-MORILLON



Cette première boucle locale de randonnée de 6,5 km, inaugurée le 14 mai 2017 lors de la fête du printemps de la commune, emprunte essentiellement des chemins ruraux (CR). Elle permet au promeneur de s'élever d'une quarantaine de mètres et de traverser divers paysages. Aux points les plus hauts, il se trouvera dans ce qui, autrefois, était une zone de landes entretenue pour les moutons. Aux points les plus bas, il ressentira la fraîcheur de la vallée du Gât-mort et l'originalité de ses habitats. En promeneur averti, il percevra et notera les changements environnementaux le long de la montée comme de la descente, avant de revenir à son point de départ : la place de l'Eglise au centre du bourg de Saint-Morillon.

Mes recommandations (suite)

[À voir, à faire](#)[Guides et Carte](#)

sud
bordeaux.
tourisme

OFFICE DE TOURISME MONTESQUIEU

WWW.TOURISME-MONTESQUIEU.COM



Réserve naturelle géologique de Saucats-La Brède

☎ +33 5 56 72 27 98

17 allée Joseph Wresinski

📄 <http://www.mgsaucats-fossiles.fr>

5.8 km

📍 SAUCATS



À cinq minutes du Château de la Brède, venez découvrir l'histoire de notre région il y a 20 millions d'années, époque pendant laquelle l'Aquitaine était recouverte par la mer sous un climat tropical... La visite guidée débute par les collections du musée (dents de requins, coraux, coquillages tropicaux) et se poursuit sous la forme d'une petite balade dans la forêt au bord d'une rivière où vous pourrez admirer, entre autres, des milliers de fossiles à ciel ouvert. Des ateliers pour des enfants (à partir de 6 ans) sont proposés sur différents thèmes allant de la découverte des fossiles, de la faune et de la flore aux activités de création d'œuvres éphémères ou de découverte sensorielle.



Parcours des Graves - Boucle Bleue

☎ +33 5 24 73 39 90

Chemin des Terres Rousses

📄 <https://www.gironde.fr/sport-loisirs/spo>

7.7 km

📍 LEOGNAN



Le parcours Bleu est une boucle de 20 km qui vous permet de découvrir le Parc Forestier du Lac Bleu de Léognan, le Lac Vert de Canéjan, l'Écomusée de la Vigne et du Vin à Gradignan, Le Prieuré de Cayac à Gradignan ou encore la vallée de l'Eau Bourde. Ce parcours est l'un des trois parcours du constitue le parcours des Graves (56 km en totalité) et qui traverse 5 communes : Léognan, Canéjan, Gradignan, Cestas et Pessac. Cet itinéraire est constitué de « cheminements nature » mais également de tronçons divers (pistes cyclables, voies communales, chemins ruraux...). Il est ouvert aux promeneurs et aux VTT. Les deux autres parcours sont le parcours vert (5 km) et le parcours rouge (30 km).



Domaine de Couquereau

☎ +33 6 03 52 81 71

6 chemin de la Borderie

📄 <https://couquereau.jimdofree.com/>

📍 LA BREDE



Domaine de Couquereau est une propriété familiale implantée à La Brède, à 20 km de Bordeaux, depuis 1750 ; et c'est aujourd'hui l'un des plus petits domaines de la région. Notre parcelle de Merlots, plantée il y a 50 ans sur un beau terroir de Graves, est cultivée en agriculture biologique. Notre intention, au fil des millésimes, est d'exprimer la typicité et la finesse de nos raisins. Lors de votre visite, vous découvrirez notre façon de prendre soin de notre « jardin de vignes » et d'élever le vin rouge de Graves que nous aurons plaisir à vous faire déguster.



Château Bichon Cassignols

☎ +33 5 56 20 28 20

50 avenue Edouard Capdeville

📄 <http://www.bichonvins.com>

0.5 km

📍 LA BREDE



Cultivé en Agriculture Biologique, Bichon Cassignols se trouve à vingt kilomètres de Bordeaux, en direction du sud-est, sur un plateau de graves profondes, dans le village de La Brède. Notre vignoble étant situé en zone péri-urbaine, le respect de l'environnement a toujours été une priorité. Le choix de l'agriculture biologique s'est imposé quand nous avons été sûrs que ces techniques pouvaient se concilier avec les qualités gustatives de nos vins. Depuis 2018, nous vinifions certains de nos vins sans sulfites ajoutés. Lors de votre visite, nous vous parlerons de notre vigne, de notre manière de cultiver notre terroir et d'élever nos vins et nous vous proposerons de déguster le fruit de notre travail ! Bichon Cassignols « du velours sur des cailloux ».



Château La Blancherie

☎ +33 5 56 20 20 39 ☎ +33 6 17 96

30 05# +33 6 48 08 94 41

1 avenue du Moulin

📄 <http://www.chateau-la-blancherie.com>

1.3 km

📍 LA BREDE



Les vins du Château "La Blancherie" sont empreints de plus de 300 ans d'histoire. Ces terres brédoises, terroir d'exception s'il en est, Patrie du Baron de Montesquieu, ont largement contribué à bâtir la réputation des grands vins de Bordeaux et de Graves. Plusieurs générations de viticulteurs, propriétaires récoltants, ont tour à tour façonné des vins blancs secs remarquables pour leur fraîcheur, leur fruité et leur finesse, puis des vins rouges, à la robe grenat, au nez fin et complexe, et d'une élégance sans nulle autre pareille.

Mes recommandations (suite)

[À voir, à faire](#)[Guides et Carte](#)

sud
bordeaux.
tourisme

OFFICE DE TOURISME MONTESQUIEU

WWW.TOURISME-MONTESQUIEU.COM



Château Haut-Reys

+33 5 56 20 38 29

18 allée de la Perrucade

<http://www.haut-reys.com>

2.0 km
LA BREDE



4

Propriété familiale de 20 hectares sur la commune de La Brède, située aux portes de Bordeaux à 45 minutes du Bassin d'Arcachon. Une pause, un moment en famille, entre amis, venez partager avec nous l'amour de notre travail à travers la découverte de nos vins. De la culture de la vigne jusqu'à la vente de nos vins, chaque étape est réalisée et maîtrisée par nos soins. Vous découvrirez nos Graves Blancs : fruités, aromatiques pour l'apéritif ou pour accompagner poissons et fruits de mer; nos Graves Rouges : une cuvée fruitée et des cuvées élevées en fûts de chêne qui raviront vos papilles.



Château La Perrucade

+33 5 56 78 43 24 +33 6 24 54 61 42

26 avenue Bellevue

<https://chateau-la-perrucade.business>

2.1 km
LA BREDE



5

Propriété de famille depuis 1793, Yves et Mireille entretiennent 6 hectares de vignes de Graves. Propriété inscrite au patrimoine pour sa vigne de 120 ans et sa maison originale. Parc possédant des millions de cyclamens fleuris en septembre et octobre au milieu d'arbres rares.



Château Magneau

+33 5 56 20 20 57

12 chemin Maxime Ardurats

<http://www.chateau-magneau.com>

2.4 km
LA BREDE



6

Le château Magneau est une très ancienne propriété exploitée par la famille Ardurats, descendante directe d'une lignée de viticulteurs antérieure au règne d'Henri IV. Le château Magneau produit des vins blancs, aux parfums très fruités, d'une grande fraîcheur, et des rouges d'une belle structure.



Château La Garde

+33 5 56 35 53 29

1 Chemin La Tour

<https://www.dourthe.com/entity/chateau>

2.4 km
MARTILLAC



7

Le domaine de « Lagarde » figure déjà sur la première carte générale du Royaume de France, réalisée en 1756 par Cassini. La très jolie chartreuse, édifiée en 1732, se trouve alors principalement entourée de vallons et de bois. L'activité viticole se développe vraiment sur la propriété avec le rachat par la famille Lacoste – négociants à Bordeaux en 1877. Le vignoble s'étend sur les croupes et plateaux magnifiques de graves alors qu'un imposant chai est construit à côté de la chartreuse en 1881. Après la première guerre mondiale, Louis Eschenauer, négociant de renom des 'Chartrons', s'intéresse au Domaine de La Garde qu'il achète en 1920. Tantôt dénommé Domaine de La Garde, Clos de La Garde, puis Château La Garde, on retrouve dès cette époque sur les étiquettes du domaine, le blason inspiré des armes attribuées à l'Aquitaine depuis la guerre de Cent Ans. Le fief de La Garde



Château Auney L'Hermitage

+33 5 56 20 31 94 +33 6 26 10 45 50

32 chemin de Girotte

2.6 km
LA BREDE



8

Si le lien qui unit vin et terroir vous intéresse alors Christian et Sylvie Auney vous feront découvrir leur "Graves de clairière". Selon la saison vous pourrez composer avec eux, allant de tonneau en tonneau, qui sait, votre vin idéal.

Mes recommandations (suite)

À voir, à faire

Guides et Carte



OFFICE DE TOURISME MONTESQUIEU
WWW.TOURISME-MONTESQUIEU.COM



Château Méric Chante l'Oiseau

+33 5 56 78 45 05

20 avenue Georges Hébert

<http://www.chateauxmeric-chanteloise.com>

2.6 km
LA BREDE



Les vignobles Barron est une histoire de famille avant tout. Benjamin représente la septième génération de vignerons sur les terres des Châteaux Méric et Chante l'Oiseau. En 2018 comme une évidence, il a choisi de poursuivre cette aventure familiale et de la développer pour que l'histoire continue encore dans quelques années avec ses 3 enfants. Leur objectif est de proposer des produits de qualité, originaux et sains (vigne cultivée en Agriculture Biologique depuis 1964), mais aussi des expériences uniques, conviviales, ludiques et enivrantes (avec les visites et la guinguette). Le plaisir et l'évasion sont leurs maîtres-mots.



Château Lassalle

+33 5 56 78 49 65

2 allée Lassalle

<http://www.chateaulassalle.com/>

3.3 km
LA BREDE



Le Château Lassalle est situé à la Brède, au cœur des Graves, pays de l'illustre écrivain Montesquieu. Depuis 2005, Fabien Lalanne a repris le flambeau de cette propriété familiale. Le domaine, situé sur un coteau graveleux, s'étend sur 16 hectares : 9 en blanc et 7 en rouge. Le vignoble est géré de manière raisonnée.



